

**CONFERENZA DEI SERVIZI DECISORIA L. 241/1990 E S.M.I E ALLEGATO 3 ALL'ORDINANZA N° 3 05.06.2014
DEL COMMISSARIO DELEGATO PER "GLI INTERVENTI URGENTI RELATIVI AL PROGRAMMA DI MESSA IN
SICUREZZA IDRAULICA, CONNESSI AI FIUMI CHE HANNO GENERATO GLI EVENTI ALLUVIONALI
ABBATTUTISI SULLA PROVINCIA DI MODENA TRA IL 17 ED IL 19 GENNAIO 2014"**

convocata con nota prot. AIPO n. 14457 del 31/05/2016

Verbale della seduta del 15 giugno 2016

| | |
|---------------------------------|---|
| Procedimento relativo a: | MO E 1323 – Fiume Secchia - Adeguamento strutturale e funzionale del sistema arginale difensivo tramite interventi di adeguamento in quota ed in sagoma a valle della cassa fino al confine regionale per garantire il franco di 1 metro, rispetto alla piena di TR 20 anni nello stato attuale, e la stabilità e resistenza dei rilevati. <u>Primo Stralcio comprendente il rialzo delle arginature del fiume Secchia, in destra e sinistra idraulica, dalla loro origine a monte, nei Comuni di Modena e Campogalliano, fino ai Comuni di Bastiglia e Soliera.</u> (Interventi urgenti relativi al programma di messa in sicurezza idraulica, connessi ai fiumi che hanno generato gli eventi alluvionali abbattutisi sulla provincia di Modena tra il 17 e il 19 gennaio 2014 - Ordinanza n. 3 del 05.06.2014 del Presidente della Regione Emilia Romagna in qualità di Commissario Delegato per "gli interventi urgenti relativi al programma di messa in sicurezza idraulica, connessi ai fiumi che hanno generato gli eventi alluvionali abbattutisi sulla provincia di Modena tra il 17 ed il 19 gennaio 2014"- all'allegato 3 comma 2) |
| Data: | 15 giugno 2016, dalle ore 10:00 alle ore 12:30 |
| Luogo: | Centro Unificato di Protezione Civile di Modena, in Strada Pomposiana n. 325 - 41123 Marzaglia Nuova (MO) |

L'ing. Ivano GALVANI, Responsabile Unico del Procedimento dei lavori di "Adeguamento strutturale e funzionale del sistema arginale difensivo tramite interventi di adeguamento in quota ed in sagoma a valle della cassa fino al confine regionale per garantire il franco di 1 metro, rispetto alla piena di TR 20 anni nello stato attuale, e la stabilità e resistenza dei rilevati" del fiume Secchia", Presiede la Conferenza dei Servizi.

Segretario della Conferenza dei Servizi è l'Ing. Gianluca Zanichelli Responsabile dell'Ufficio Servizio di Piena Aipo sede centrale di Parma, a supporto del RUP.

PREMESSO CHE

- Nei giorni dal 17 al 19 gennaio 2014 si sono verificati eventi alluvionali che hanno gravemente danneggiato le opere di difesa dei fiumi Secchia, Panaro, Naviglio e affluenti nel territorio della provincia di Modena. In conseguenza di tali eventi alluvionali è stato dichiarato lo stato di emergenza con delibera del Consiglio dei Ministri del 31.01.2014 e in data 12.05.2014 è stato emesso il DL n. 74 "Misure urgenti in favore delle popolazioni dell'Emilia Romagna colpite dal terremoto e dai successivi eventi alluvionali verificatisi tra il 17 ed il 19 gennaio 2014, nonché per assicurare l'operatività del Fondo per le emergenze nazionali";

VISTI



- l'Ordinanza n. 5 del 08.07.2014 del Presidente della Regione Emilia Romagna in qualità di Commissario Delegato per *"gli interventi urgenti relativi al programma di messa in sicurezza idraulica, connessi ai fiumi che hanno generato gli eventi alluvionali abbattutisi sulla provincia di Modena tra il 17 ed il 19 gennaio 2014"* che individuano A.I.Po quale ente attuatore degli interventi in oggetto;
- l'Ordinanza del Presidente della Giunta Regionale dell'Emilia Romagna n.2/2016 del 23.02.2016;
- l'art. 146 del D.Lgs n. 42 del 22.01.2004;
- l'art. 14 e succ. della legge 241/90 e s.m.i.;
- gli art.25 e 27 del D.Lgs 18 aprile 2016 n.50,

RICHIAMATA

- l'Ordinanza n. 3 del 05.06.2014 del Presidente della Regione Emilia Romagna in qualità di Commissario Delegato per *"gli interventi urgenti relativi al programma di messa in sicurezza idraulica, connessi ai fiumi che hanno generato gli eventi alluvionali abbattutisi sulla provincia di Modena tra il 17 ed il 19 gennaio 2014"*- che all'allegato 3 comma 2 così recita: *"Al fine di acquisire pareri, nulla-osta, autorizzazioni o assensi comunque denominati sui progetti, i soggetti attuatori possono ricorrere alla conferenza dei servizi la cui convocazione, anche per via telematica, deve pervenire alle amministrazioni interessate almeno sette giorni prima della convocazione. Qualora alla conferenza il rappresentante di un'amministrazione invitata sia risultato assente, o, comunque, non dotato di adeguato potere di rappresentanza, la conferenza delibera prescindendo dalla sua presenza e dalla adeguatezza dei poteri di rappresentanza dei soggetti intervenuti. Il dissenso manifestato in sede di conferenza di servizi deve essere motivato e recare, a pena di inammissibilità, le specifiche indicazioni progettuali necessarie al fine dell'assenso."*

CONSIDERATO CHE

- la determinazione conclusiva della Conferenza di Servizi sostituisce, a tutti gli effetti, ogni autorizzazione, concessione, nulla osta, o atto di assenso comunque denominato di competenza delle amministrazioni partecipanti, o comunque invitate a partecipare, ma assenti alla predetta Conferenza;
- con nota prot. AIPO n. 14457 del 31/05/2016 il Responsabile Unico del Procedimento ha convocato la Conferenza di Servizi ai sensi dell'art. 14 e segg. della Legge 7 agosto 1990 n. 241, per il giorno 15 giugno 2016, presso il Centro Unificato di Protezione Civile di Modena, in Strada Pomposiana n.325, Marzaglia Nuova (MO), finalizzata all'acquisizione delle autorizzazioni e pareri necessari, nonché della pronuncia sulle localizzazioni delle eventuali interferenze da parte degli enti titolari, come previsto dall'art. 27 del D.Lgs 18 aprile 2016 n.50, con le modalità ed in applicazione dell'All.3 c.2 dell'Ord. Comm.le del Presidente della Regione Emilia Romagna n. 3 del 05.06.2014;
- in seguito alla ricezione dell'atto di convocazione nessuna delle amministrazioni ha richiesto la fissazione di una nuova data;
- pertanto la prima e ultima seduta decisoria della Conferenza di Servizi si è svolta in data 15/06/2016.

Il Presidente della Conferenza di Servizi, Ing. Ivano Galvani, apre la seduta alle ore 10:30 verificando la corrispondenza tra gli Enti invitati e i presenti intervenuti all'incontro.



Delle Amministrazioni invitate:

| | | | |
|--|----------------|--|---|
| SOPRINTENDENZA PER I BENI ARCHITETTONICI E PAESAGGISTICI PER LE PROVINCE DI BOLOGNA, MODENA E REGGIO EMILIA E FERRARA | assente | presente rappresentante legittimato a esprimerne parere | presente rappresentante non delegato a esprimerne parere |
| REGIONE EMILIA ROMAGNA- MINISTERO DEI BENI E DELLE ATTIVITÀ CULTURALI E DEL TURISMO PER L'EMILIA-ROMAGNA | assente | presente rappresentante legittimato a esprimerne parere | presente rappresentante non delegato a esprimerne parere |
| REGIONE EMILIA ROMAGNA- SOPRINTENDENZA ARCHEOLOGICA DELL'EMILIA-ROMAGNA | assente | presente rappresentante legittimato a esprimerne parere | presente rappresentante non delegato a esprimerne parere |
| ISTITUTO PER I BENI ARTISTICI CULTURALI E NATURALI DELLA REGIONE EMILIA-ROMAGNA | assente | presente rappresentante legittimato a esprimerne parere | presente rappresentante non delegato a esprimerne parere |
| Regione Emilia Romagna SERVIZIO COORDINAMENTO PROGRAMMI SPECIALI E PRESIDIO DI COMPETENZA | assente | presente rappresentante delegato a esprimerne parere | presente rappresentante non delegato a esprimerne parere |
| ARPAE MO | assente | presente rappresentante delegato a esprimerne parere | presente rappresentante non delegato a esprimerne parere |
| PROVINCIA DI MODENA | assente | presente rappresentante delegato a esprimerne parere | presente rappresentante non delegato a esprimerne parere |
| PROVINCIA DI MODENA Area Lavori Pubblici | assente | presente rappresentante delegato a esprimerne parere | presente rappresentante non delegato a esprimerne parere |
| COMUNE DI MODENA | assente | presente rappresentante delegato a esprimerne parere | presente rappresentante non delegato a esprimerne parere |
| COMUNE DI CAMPOGALLIANO | assente | presente rappresentante delegato a esprimerne parere | presente rappresentante non delegato a esprimerne parere |

| | | | |
|--|----------------|---|---|
| COMUNE DI SOLIERA | assente | presente rappresentante delegato a esprimerne parere | presente rappresentante non delegato a esprimerne parere |
| COMUNE DI BASTIGLIA | assente | presente rappresentante delegato a esprimerne parere | presente rappresentante non delegato a esprimerne parere |
| TERNA S.p.A. - Rete Elettrica Nazionale | assente | presente rappresentante delegato a esprimerne parere | presente rappresentante non delegato a esprimerne parere |
| Enel S.p.A. distribuzione | assente | presente rappresentante delegato a esprimerne parere | presente rappresentante non delegato a esprimerne parere |
| Snam S.p.A. Rete Gas - Distretto Centro Orientale | assente | presente rappresentante delegato a esprimerne parere | presente rappresentante non delegato a esprimerne parere |
| Italgas Snam S.p.A. Distribuzione | assente | presente rappresentante delegato a esprimerne parere | presente rappresentante non delegato a esprimerne parere |
| AS RETIGAS S.r.l | assente | presente rappresentante delegato a esprimerne parere | presente rappresentante non delegato a esprimerne parere |
| Hera S.p.A. | assente | presente rappresentante delegato a esprimerne parere | presente rappresentante non delegato a esprimerne parere |
| Telecom Italia S.p.A. - Sede Legale | assente | presente rappresentante delegato a esprimerne parere | presente rappresentante non delegato a esprimerne parere |
| Consorzio della Bonifica Burana | assente | presente rappresentante delegato a esprimerne parere | presente rappresentante non delegato a esprimerne parere |

| | | | |
|--|---------|--|---|
| Consorzio di Bonifica dell'Emilia Centrale | assente | presente rappresentante delegato a esprimerne parere | presente rappresentante non delegato a esprimerne parere |
| RFI S.P.A. - RETE FERROVIARIA ITALIANA Gruppo Ferrovie dello Stato italiane Direzione Territoriale Produzione Bologna | assente | presente rappresentante delegato a esprimerne parere | presente rappresentante non delegato a esprimerne parere |
| Autostrada del Brennero S.p.A e AutoCisa | assente | presente rappresentante non delegato a esprimerne parere | presente rappresentante non delegato a esprimerne parere |
| A.N.A.S. Compartimento della Viabilità Emilia Romagna (Sede Regionale) | assente | presente rappresentante non delegato a esprimerne parere | presente rappresentante non delegato a esprimerne parere |
| Ministero delle Infrastrutture e dei Trasporti Dipartimento per le infrastrutture ed i sistemi informativi e statistici Direzione Generale per la vigilanza sulle concessionarie autostradali | assente | presente rappresentante non delegato a esprimerne parere | presente rappresentante non delegato a esprimerne parere |
| Autostrade per l'Italia - Direzione Generale di Roma - Direzione III° Tronco Bologna (Reggio Emilia-Sasso Marconi): | assente | presente rappresentante non delegato a esprimerne parere | presente rappresentante non delegato a esprimerne parere |
| AMO - Agenzia per la mobilità e il trasporto pubblico locale di MODENA S.p.A | assente | presente rappresentante non delegato a esprimerne parere | presente rappresentante non delegato a esprimerne parere |
| Azienda USL di Modena - Sede legale | assente | presente rappresentante non delegato a esprimerne parere | presente rappresentante non delegato a esprimerne parere |

Tali presenze e le deleghe vengono prese agli atti del presente verbale (Allegato 1 – foglio presenze, Allegato 2 - Deleghe).

Le seguenti Amministrazioni hanno inoltre preventivamente trasmesso il parere in forma scritta (Allegato 3 - Pareri trasmessi):

.

.

Il Presidente riassume brevemente le finalità del progetto.

L'obiettivo dell'intervento è l'adeguamento alla portata con tempo di ritorno ventennale con franco di un metro delle arginature maestre destra e sinistra del Fiume Secchia nel primo tratto di monte situato dall'origine delle arginature nei pressi dell'autostrada A1 nei Comuni di Modena e Campogalliano fino ai Comuni di Bastiglia e Soliera. L'adeguamento avverrà tramite rialzo e ringrosso, prevalentemente eseguito lato fiume per motivi di opportunità tecnica ed economica ed al fine anche di ridurre l'impatto delle lavorazioni sull'ambiente urbano ed agricolo esterno alle arginature. La suddetta tipologia d'intervento presenta alcuni limitati tratti d'intervento lato campagna in prossimità di alcuni attraversamenti ed in particolare nel tratto più esteso posto in destra idraulica a monte di Ponte Alto, per cui è necessario un modesto arretramento arginale finalizzato alla ricostruzione morfologica del sistema fluviale compromesso dalla presenza di infrastrutture. Le aree di prelievo dei materiali sono previste per la loro totalità in ambiti fluviali demaniali contermini per i quali la ricalibratura d'alveo comporta un miglioramento della capacità di deflusso.

La ricostruzione dei paramenti arginali è accompagnata dall'inserimento di reti metalliche anti-intrusione e da ricopertura con terreno vegetale ed inerbimento. In sommità è prevista la ricostruzione di pista ciclabile o ghiaia, a seconda delle condizioni esistenti, al fine di ripristinare le medesime condizioni paesaggistiche attuali.

Il Presidente dà lettura dei pareri già acquisiti che possono essere così riassunti:

Il Presidente invita i rappresentanti delle amministrazioni presenti ed intervenute ad esprimere le loro definitive valutazioni e apre la Conferenza di Servizi.

| | |
|--------------------------|---|
| Ordine del giorno | 1. Acquisizione delle autorizzazioni e pareri necessari in merito alla compatibilità paesaggistica e verifica preventiva dell'interesse archeologico; |
| | 2. Verifica e segnalazione della sussistenza di interferenze con il sedime dell'infrastruttura; |

PUNTO 1

Per l'acquisizione delle autorizzazioni e pareri necessari per l'esecuzione dell'intervento di cui in oggetto e pronuncia sulla localizzazione e il tracciato dell'opera:

in particolare si pronunciano gli enti e le strutture competenti in merito:

- Alla Compatibilità paesaggistica ai sensi degli artt. 142 e 146 del D.Lgs 42/2004;
- Alla Verifica preventiva dell'interesse archeologico ai sensi dell'art. 25 del D.Lgs 50/2016;
- Ad ogni altro parere, nulla osta, autorizzazione e/o assenso comunque denominato da parte dei soggetti titolati convocati, che sia necessario per l'esecuzione delle opere in oggetto.

Intervengono:

| | |
|---|--|
| SOPRINTENDENZA PER I BENI ARCHITETTONICI E PAESAGGISTICI PER LE PROVINCE DI BOLOGNA, MODENA E REGGIO EMILIA E FERRARA | |
| REGIONE EMILIA ROMAGNA- MINISTERO | Parere favorevole su archeologica consegnato con atto n 6757 del 13-6-2016 |

| | |
|--|---|
| DEI BENI E DELLE ATTIVITÀ CULTURALI E DEL TURISMO PER L'EMILIA-ROMAGNA | |
| REGIONE EMILIA ROMAGNA- SOPRINTENDENZA ARCHEOLOGICA DELL'EMILIA-ROMAGNA | |
| ISTITUTO PER I BENI ARTISTICI CULTURALI E NATURALI DELLA REGIONE EMILIA-ROMAGNA | |
| Regione Emilia Romagna SERVIZIO COORDINAMENTO PROGRAMMI SPECIALI E PRESIDI DI COMPETENZA | Il progetto non è interferente con il reticolo di competenza. |
| ARPAE MO | <p>Settore demanio idrico e concessioni demaniali. Richiedono di valutare eventuale applicazione della legge Regionale n.7 del 2004 inerente occupazione temporanea del terreno demaniale per la durata del cantiere funzionale alla realizzazione di un'opera pubblica.</p> <p>Richiedono specifiche e garanzie in merito alle emissioni acustiche da attività di cantiere a (attrezzature e macchine con emissioni a norma direttiva CEE e accorgimenti per ridurre emissioni polveri). Scavi ed eventuali reimmersioni di acqua nel corso d'acqua. Caratterizzazione materiale di suolo/limi in caso di utilizzo al di fuori del cantiere, dovranno ottemperare alla normativa Terre e rocce da scavo. Definizione aree di cantiere.</p> <p>Richiede di essere interpellata in merito agli elaborati della cantierizzazione e sicurezza nelle successive fasi progettuali.</p> |
| PROVINCIA DI MODENA Area Lavori Pubblici | <p>Evidenzia le seguenti problematiche:</p> <ol style="list-style-type: none">1. Viabilità e ponti. Problema raddoppio ponte dell'Uccellina. Rialzo argini potrebbe creare delle problematiche per quanto riguarda il progetto del nuovo ponte 100 m a valle del ponte dell' Uccellina.2. Problematiche rialzo argine in relazione alla presenza di ponti storici come Ponte Motta, Ponte Pioppa e Ponte San Giovanni di Concordia.3. Eventuali problematiche chiusure ponti per lavori di rialzo.4. Presenza del percorso ciclo-pedonale denominato Percorsi Natura Secchia: interferenza durante la fase dei lavori (chiusura temporanea, segnaletica, ecc). Ricostruzione a lavori terminati della pista.5 Rinforzo muro esistente Ponte Alto e problemi scarichi a valle del muro. <p>Si riserva di inviare lettere con dettagli dubbi e richieste.</p> |
| COMUNE DI MODENA | <p>Parere consegnato n. 88443 del 10/6/2016.</p> <p>In attesa del parere della soprintendenza.</p> <p>Chiedono info operative: impatto sulla viabilità con mezzi, chiedono di essere avvisati su</p> |

| | |
|-------------------------|--|
| | movimento mezzi. |
| COMUNE DI CAMPOGALLIANO | Non ha ancora predisposto nulla per tempistiche ma non evidenziano nessuna problematica particolare riferisce Ing. Galantini. Si resta in attesa della formalizzazione del parere. |
| COMUNE DI SOLIERA | Si resta in attesa della formalizzazione del parere. |
| COMUNE DI BASTIGLIA | Parere consegnato atto n 4389 del 14/6/2016. Emettono parere favorevole in merito paesaggistica chiedono di interferenze con viabilità. |

PUNTO 2

Per verifica e segnalazione della sussistenza di interferenze con il sedime dell'infrastruttura:

- Al tracciato dell'opera e alla segnalazione di sussistenza delle interferenze con il sedime dell'infrastruttura da parte degli enti gestori ai sensi dell'art. 27 del D.Lgs 50/2016;
- Ad ogni altro parere, nulla osta, autorizzazione e/o assenso comunque denominato da parte dei soggetti titolati convocati, che sia necessario per l'esecuzione delle opere in oggetto.

Intervengono:

| | |
|---|---|
| TERNA S.p.A. - Rete Elettrica Nazionale | Solo sul primo stralcio sono presenti n. 3 linee elettrodotti attraversano i rilevati con potenza pari a 132 kV e un elettrodotto da 380 KV. Richiedono planimetrie e sezioni di dettaglio al fine di esprimere relativi pareri. Si impegna ad inviare il tracciato delle linee interferenti. |
| Enel S.p.A. distribuzione | Riferisce la presenza di loro infrastrutture eventualmente da spostare e forniranno anche loro i files vettoriali degli infrastrutture esistenti. Interferenza da valutare per il progetto definitivo. |
| Snam S.p.A. Rete Gas - Distretto Centro Orientale | Segnalano presenza 1 condotta rete nazionale nel primo stralcio e 1 regionale e 1 nazionale sul secondo stralcio. Primo stralcio 1 condotta nazionale subalveo oltre 10 m sotto la golenale. Si impegnano ad inviare shp file. Individuazione delle aree golenali per eventuali prelievi. Richiedono di essere informati sulla operatività cantiere. Per quanto riguarda condotta nazionale sul secondo stralcio richiedono esame profilo golenale in relazione alle operazioni di scavo. |
| Italgas Snam S.p.A. Distribuzione | |
| AS RETIGAS S.r.l | Si esprime Aimag |
| Hera S.p.A. | Interferenze gas e acqua, di media e bassa tensione richiedono dettaglio tecnico. Info su quali sono le interferenze ma successivamente negli elaborati del definitivo. Interferenza da valutare per il progetto definitivo. Richiesta invio files vettoriali per sviluppo progetto definitivo. |
| Telecom Italia S.p.A. - Sede Legale | |

| | |
|---|--|
| Consorzio della Bonifica Burana | Parere favorevole. Non ci sono interferenze. Secondo stralcio necessitano di aspetti esecutivi per interferenza dell' impianto Bozzala e Chiavica Secchia. |
| Consorzio di Bonifica dell'Emilia Centrale | Problematica solo per secondo stralcio. Inviata lettera riferimento n 10030 del 14/6/2016. Sarà inviata planimetria dei canali paralleli. |
| RFI S.P.A. - RETE FERROVIARIA ITALIANA Gruppo Ferrovie dello Stato italiane Direzione Territoriale Produzione Bologna | Ribadisce che ai sensi del decreto 753/1980 art. 60. è necessaria la sua autorizzazione nel caso di attraversamenti e parallelismi. A riguardo chiede di ricevere le sezioni in corrispondenza degli attraversamenti con la linea AV Mi_BO, la linea Modena Mantova e la rilocata di Modena prospiciente all'argine. Inoltre RFI resta in attesa delle sezioni in corrispondenza con la linea elettrica primaria. |
| Autostrada del Brennero S.p.A autostrada Campogalliano Sassuolo. | Ente concessionario deputato a rilasciare autorizzazione Riferimento art. 26 c. 2 Codice della Strada. Opere esterne alla fascia di rispetto. IL Progetto non necessita di autorizzazione poiché non ci sono interferenze e non sono previsti progetti futuri. Il progetto non interferisce neppure con autostrada Campogalliano Sassuolo. |
| A.N.A.S. Compartimento della Viabilità Emilia Romagna (Sede Regionale) | |
| Ministero delle Infrastrutture e dei Trasporti Dipartimento per le infrastrutture ed i sistemi informativi e statistici Direzione Generale per la vigilanza sulle concessionarie autostradali | |
| Autostrade per l'Italia - Direzione Generale di Roma - Direzione III° Tronco Bologna (Reggio Emilia-Sasso Marconi): | |
| AMO - Agenzia per la mobilità e il trasporto pubblico locale di MODENA S.p.A | |
| Azienda USL di Modena - Sede legale | |
| Aimag | . Richiedono shapes file per valutare interferenze con loro sottoservizi esistenti. Richiesta 4623 in cui si fa presente per quanto riguarda il primo stralcio di un'ulteriore precisazione riguardo la posizione per eventuali interferenze. Si impegnano ad inviare i file al fine del progetto definitivo. Fa presente che per il secondo stralcio la presenza di un attraversamento aereo a valle del Ponte Bacchello. Si segnala la presenza di un attraversamento agganciato al Ponte Pioppa nel Comune di San Possidonio e a Concordia sul Ponte di San Giovanni. |

Si conviene che il presente verbale viene sottoscritto dal Presidente e dai rappresentanti gli enti invitati presenti all'incontro e legittimati o delegati a esprimerne parere.

Ai fini dell'acquisizione di tutti i pareri di competenza degli Enti convocati si rimane in attesa:

- del completamento dell'istruttoria da parte dei Comuni di Campogalliano e Soliera, in relazione all'autorizzazione paesaggistica come previsto dall'art. 146 comma 8 del Dlgs42/2004 e smi;

Contro il presente verbale è ammesso ricorso giurisdizionale al Tribunale Amministrativo Regionale.

Ai rappresentanti presenti viene chiesto di esprimere parere in forma scritta, se ritenuto utile.


Tali pareri sono allegati al presente verbale e ne formano parte integrante (Allegato 4).

Non essendovi ulteriori interventi la conferenza si chiude alle ore 12:00.

Marzaglia Nuova (MO), 15 giugno 2016

IL RESPONSABILE UNICO DEL PROCEDIMENTO E PRESIDENTE

Ing. Ivano Galvani



Allegati:

- 1 – Foglio presenze
- 2 – Pareri trasmessi
- 3 – Deleghe
- 4 – Pareri consegnati

Parere della soprintendenza archeologica dell' Emilia Romagna Bologna parere positivo.....non paesaggistica.

Pareri Comune Modena e Bastiglia della Commissione per la qualità Architettonica e il paesaggio

Deleghe:

Consorzio della Bonifica Burana Dott. Mantovani Ermanno

Aimag delega Geom. Giulio Gelati

Enel Sign Degli Esposti Stefano

Aimag Geom Giulio Gelati

Autostrade Brennero Spa Ing Klaus Vogel

Terna: Sig. Sergio Dalla Casa

Consorzio Bonifica Emilia Centrale: Geom Paolo Dante Gatti

Comune di Modena: Dott.ssa Franzelli Giovanna

Provincia di Modena: Ing. Giorgia Galantini

Rfi: Ing Roccia.

Presenti:

Provincia di Modena Ing Santi Eugenio

Arpa Geom Raffaele Glannini

AutoCisa: Ing Klaus Vogel








Hera: P.I. Vincenzo Gualtieri

Snam Angelo Pedretti

Comune Bastiglia Sindaco

Firme dei rappresentanti presenti legittimati ad esprimerne parere, direttamente o tramite delega:

| ENTE | NOME E COGNOME | FIRMA |
|---|------------------------|--------------------|
| SOPRINTENDENZA PER I BENI ARCHITETTONICI E PAESAGGISTICI PER LE PROVINCE DI BOLOGNA, MODENA E REGGIO EMILIA E FERRARA | | |
| REGIONE EMILIA ROMAGNA- MINISTERO DEI BENI E DELLE ATTIVITÀ CULTURALI E DEL TURISMO PER L'EMILIA-ROMAGNA | | |
| REGIONE EMILIA ROMAGNA- SOPRINTENDENZA ARCHEOLOGICA DELL'EMILIA-ROMAGNA | | |
| ISTITUTO PER I BENI ARTISTICI CULTURALI E NATURALI DELLA REGIONE EMILIA-ROMAGNA | | |
| Regione Emilia Romagna SERVIZIO COORDINAMENTO PROGRAMMI SPECIALI E PRESIDI DI COMPETENZA | GIORGIA GALANTINI | Vincenzo Gualtieri |
| ARPAE MO | RAFFAELE GIANNINI | Raffaele Giannini |
| PROVINCIA DI MODENA Area Lavori Pubblici | | |
| PROVINCIA DI MODENA Area Lavori Pubblici | EUGENIO SANTI | efenti |
| COMUNE DI MODENA | GIORGIANA FRANZELLI | Gfranzelli |
| COMUNE DI CAMPOGALLIANO | | |
| COMUNE DI SOLIERA | | |
| COMUNE DI BASTIGLIA | | |
| TERNA S.p.A. - Rete Elettrica Nazionale | DALLA CASA Sergio | Sergio Dalla Casa |
| Enel S.p.A. distribuzione | DEGLI ESPOSITI STEFANO | SD |

| ENTE | NOME E COGNOME | FIRMA |
|---|--------------------|--|
| Snam S.p.A. Rete Gas - Distretto Centro Orientale | ANGELO PERRETTI |  |
| Italgas Snam S.p.A. Distribuzione | | |
| AS RETIGAS S.r.l. /AIMDG | GIUCIO GECCHI |  |
| Hera S.p.A. | GUALTIERI VINCENZO |  |
| Telecom Italia S.p.A. - Sede Legale | | |
| Consorzio della Bonifica Burana | MASTOVANI ERMANNO |  |
| Consorzio di Bonifica dell'Emilia Centrale | | |
| RFI S.P.A. - RETE FERROVIARIA ITALIANA Gruppo Ferrovie dello Stato italiane Direzione Territoriale Produzione Bologna | MICHELE ROCCIA |  |
| Autostrada del Brennero S.p.A | VOGEL Gregor |  |
| A.N.A.S. Compartimento della Viabilità Emilia Romagna (Sede Regionale) | | |
| Ministero delle Infrastrutture e dei Trasporti Dipartimento per le infrastrutture ed i sistemi informativi e statistici Direzione Generale per la vigilanza sulle concessionarie autostradali | | |
| Autostrade per l'Italia - Direzione Generale di Roma - Direzione III° Tronco Bologna (Reggio Emilia-Sasso Marconi): | | |
| AMO - Agenzia per la mobilità e il trasporto pubblico locale di MODENA S.p.A | | |
| Azienda USL di Modena - Sede legale | | |
| AIPO | GIANLUCA | |
| SEGRETARIO | ZANICHELLI |  |

CHIEDO

Il rilascio dell' **AUTORIZZAZIONE PAESAGGISTICA SEMPLIFICATA**, ai sensi del **DPR 9/07/2010 n.139** per realizzare le seguenti OPERE:

Avvio adeguamento strutturale e funzionale del sistema arginale difensivo tramite interventi di adeguamento in quota e in sagoma a valle della cassa fino al confine regionale per garantire il franco di un metro, rispetto alla piena di Tr 20 anni nello stato attuale e la stabilità e resistenza dei rilevati, comprensivo delle indagini geologiche-geognostiche preliminari.

Le opere andranno realizzate nell'immobile sito a Modena, in via

| | | | | |
|------------------|------------------------|---------------------------------|---------|--------------------------|
| n. _____ | identificato al foglio | vari _____ | mappale | vari _____ |
| subalterno _____ | | progettista il geom./arch./ing. | | Ing. Gianluca Zanichelli |

Dichiaro che le opere, per le quali richiedo il rilascio dell'autorizzazione paesaggistica semplificata, rientrano nell' **ELENCO** di cui all' **ALLEGATO** al **DPR 139/2010** e precisamente rientrano nella categoria identificata al numero 32 del citato Allegato.

Alla presente richiesta, ai sensi dell'art. 2 del DPR 139/2010 allego:


- ☐ n. 2 copie in formato cartaceo, più una copia in formato elettronico PDF/a (trasmessa all'indirizzo di PEC ambiente@cert.comune.modena.it), della RELAZIONE PAESAGGISTICA SEMPLIFICATA ovvero "Scheda per le opere il cui impatto paesaggistico è valutato mediante una documentazione semplificata" - come da MODELLO allegato al Decreto del Presidente del Consiglio dei Ministri del 12/12/2005 (in G.U.31/01/2006) corredata dai relativi ESTRATTI CARTOGRAFICI, nonché dalla relativa DOCUMENTAZIONE DI PROGETTO E FOTOGRAFICA, redatta da un professionista tecnico abilitato, nella quale sono anche indicate le fonti normative o provvedimentali della disciplina paesaggistica, è descritto lo stato attuale dell'area interessata dall'intervento, è attestata la conformità del progetto alle specifiche prescrizioni d'uso dei beni paesaggistici, se esistenti, ovvero documentata la compatibilità con i valori paesaggistici e sono identificate le eventuali misure di inserimento paesaggistico previste. In detta relazione paesaggistica semplificata, il professionista tecnico abilitato attesta altresì la conformità del progetto alla disciplina urbanistica ed edilizia.

Allego altresì:

- ☒ n.1 fotocopia di un documento di identità valido (DPR 445/2000)

Modena lì 31.05.2016

IL RICHIEDENTE



Responsabile del procedimento e del provvedimento di rilascio dell'autorizzazione paesaggistica è la **dr.ssa Giovanna Franzelli** (giovanna.franzelli@comune.modena.it), che riceve esclusivamente su appuntamento, da richiedere inviandole una mail.

Referenti tecnici del procedimento di rilascio dell'autorizzazione paesaggistica sono il **dr. Giuseppe Amorelli** (giuseppe.amorelli@comune.modena.it) ed il **geom. Fabio Alberti** (fabio.alberti@comune.modena.it), i quali ricevono su appuntamento, da richiedere via mail, esclusivamente il giovedì pomeriggio dalle ore 14.30 alle ore 18.30.

INFORMATIVA PER LA PRIVACY

I vostri dati sono conservati e trattati nel rispetto del D.Lgs. 30.6.2003 n. 196 "Codice in materia di protezione dei dati personali" e verranno utilizzati unicamente per gli adempimenti di legge relativi alle procedure edilizie.



COMUNE DI MODENA
Settore Ambiente e Protezione Civile
Servizio Tutela Patrimonio Naturale

Marca da bollo

Alla Dirigente Responsabile del procedimento e del provvedimento

OGGETTO: RICHIESTA DI RILASCIO DI AUTORIZZAZIONE PAESAGGISTICA SEMPLIFICATA

(DPR 9/07/2010 n. 139 - "Regolamento recante procedimento semplificato di autorizzazione paesaggistica per gli interventi di lieve entità, a norma dell'articolo 146, comma 9, del D.LGS.22/01/2004 n. 42, e successive modificazioni").

Io sottoscritto Ivano Galvani

nato a Viadana (MN) il 05.03.1954

residente a Viadana (MN)

in via Monviso n. _____

☐ **IN PROPRIO**

Oppure

☒ **IN QUALITÀ DI RAPPRESENTANTE LEGALE della seguente PERSONA GIURIDICA**

Agenzia interregionale per il Fiume PO

con sede a Parma

in via Str. G. Garibaldi n. 75

- ☐ **proprietario**
☐ **possessore**
☒ **detentore a qualsiasi titolo**

di:

- ☐ **immobile/i**
☒ **aree**

di interesse paesaggistico, tutelati dal D.LGS. 42/2004 e s.m.e i.

☒ ai sensi dell'articolo 142, lettera c), D.LGS. 42/2004 e ricadente entro una fascia di 150 metri da ciascuna sponda o piede di argine, del:

☒ fiume Secchia

☐ torrente _____

☐ corso d'acqua _____

- ☐ ai sensi dell'articolo 136 (immobili e aree di notevole interesse pubblico) D.LGS. 42/2004 e s.m.e i.
- ☐ ai sensi dell'articolo 143, comma 1, lettera d) (immobili o aree di notevole interesse pubblico che il piano paesaggistico individua, delimita, rappresenta in scala idonea alla identificazione e ne determina specifiche prescrizioni d'uso, ai sensi dell'articolo 138, comma 1, D.LGS. 42/2004 e s.m.e i.)
- ☐ ai sensi dell'articolo 157 (notifiche eseguite, elenchi compilati, provvedimenti e atti emessi ai sensi della normativa) D.LGS. 42/2004 e s.m.e i.



SERVIZIO VALUTAZIONE IMPATTO E PROMOZIONE SOSTENIBILITA' AMBIENTALE

IL RESPONSABILE

ALESSANDRO MARIA DI STEFANO

| | TIPO | ANNO | NUMERO |
|------|------|------|--------|
| REG. | / | / | / |
| DEL | / | / | / |

POSTA PEC

Agenzia Interregionale per il Fiume Po AIPO
Via Garibaldi, 75
43121 PARMA
protocollo@cert.agenziapo.it

OGGETTO: MO-E-1351 Fiume Secchia - manutenzione della "Cassa d'espansione del Fiume Secchia" nei comuni di Modena, Rubiera e Campogalliano. Chiarimenti sulla obbligatorietà delle procedure di Valutazione d'impatto Ambientale

In merito alla richiesta di verificare se gli interventi di manutenzione straordinaria dell'opera idraulica denominata "Cassa d'espansione del Fiume Secchia" siano da assoggettare alle procedure di VIA, si fa presente quanto segue.

Le opere inserite negli *"Interventi urgenti relativi al programma di messa in sicurezza idraulica, connessi ai fiumi che hanno generato gli eventi alluvionali abbattutisi sulla Provincia di Modena tra il 17 ed il 19 gennaio 2014, interessanti i Comuni già colpiti dal sisma del 2012"* (Ordinanza del Commissario delegato n. 7/2015) riguardano:

- il ripristino delle quote di progetto di aree, localizzate all'interno della Cassa d'espansione, tramite l'asportazione/movimentazione di sedimenti;
- il taglio di vegetazione interferente con i manufatti idraulici e per il ripristino/creazione di piste di accesso forestali.

Nell'ambito di applicazione della normativa regionale in materia di impatto ambientale (LR 9/99) che recepisce il D.lgs. 152/06 è previsto che siano assoggettati alle procedure di valutazione di impatto ambientale i progetti di nuova realizzazione nonché i progetti di modifiche o estensioni di progetti elencati negli Allegati A.1, A.2 e A.3 e B.1, B.2 e B.3 alla medesima legge.

Non rientrano in tale ambito i progetti di manutenzione sia ordinaria, sia straordinaria, ovvero di ripristino funzionale di opere o interventi esistenti.

Si evidenzia che, alla luce delle informazioni in nostro possesso, le opere previste dal progetto in oggetto di ricarica di sommità arginali rientrano nella tipologia di interventi definiti come *"manutenzione e adeguamento funzionale delle arginature"* dalla circolare AMB/DAM/01/3700 del 26 febbraio 2001, che si allega.

Si fa presente che nel caso in cui il progetto preveda interventi non riconducibili alle definizioni di

Via Della Fiera 8
40127 Bologna

tel 051.527.6953
fax 051.527.6095

Email: vipsa@regione.emilia-romagna.it
PEC: vipsa@postacert.regione.emilia-romagna.it

| | | ANNO | NUMERO | | | INDICE | LIV.1 | LIV.2 | LIV.3 | LIV.4 | LIV.5 | | | ANNO | NUMERO | SUB |
|---------------|----|------|--------|----------|------|--------|-------|-------|-------|-------|-------|-------|------|------|--------|-----|
| a uso interno | DP | | | Classif. | 1310 | 550 | 180 | | | | | Fasc. | 2016 | 1 | | |

manutenzione sia ordinaria, sia straordinaria, si possono verificare i seguenti casi:

1. progetti di nuova realizzazione - saranno assoggettati a VIA, ai sensi dell' art..4, comma 1, lettera b) della LR 9/99, come modificata dall'art. 53 della L.R. 15/2013, nel caso in cui il progetto interessi anche parzialmente i seguenti ambiti:
 - 1) zone umide;
 - 2) zone costiere;
 - 3) zone montuose e forestali;
 - 4) aree naturali protette, comprese le aree contigue, definite ai sensi della vigente normativa;
 - 5) zone classificate o protette dalla vigente legislazione; aree designate SIC (Siti di importanza comunitaria) in base alla direttiva 92/43/CEE del Consiglio, del 21 maggio 1992, relativa alla conservazione degli habitat naturali e seminaturali e della flora e della fauna selvatiche e aree designate ZPS (Zone di protezione speciale) in base alla direttiva 79/409/CEE del Consiglio, del 2 aprile 1979, relativa alla conservazione degli uccelli selvatici;
 - 6) zone nelle quali gli standard di qualità ambientale della legislazione comunitaria sono già stati superati;
 - 7) zone a forte densità demografica;
 - 8) zone di importanza storica, culturale e archeologica;
 - 9) aree demaniali dei fiumi, dei torrenti, dei laghi e delle acque pubbliche;
2. progetti di modifiche o estensioni - sarà necessario verificare la loro assoggettabilità alle procedura di valutazione di impatto ambientale, mediante la procedura di verifica (screening).

Considerato, inoltre, che la "Cassa d'espansione del Fiume Secchia" ricade interamente all'interno dell'area di interesse comunitario SIC/ZPS IT 4030011, dovrà essere effettuata, in ogni caso, la Valutazione d'Incidenza, da parte dell'Ente gestore della "Riserva regionale Casse di espansione del Fiume Secchia).

Distinti saluti

Firmata digitalmente
Arch. Alessandro Maria Di Stefano